

о выявлении самовольно установленного некапитального объекта

федеральная территория «Сириус»

«19» ноября 2025 г.

Сотрудник администрации федеральной территории «Сириус» (далее - администрация) составил настоящий Акт о том, что по адресу: федеральная территория «Сириус», ул. Урицкого, д. 28

(адресные ориентиры местоположения относительно ближайшего строения(ий))

на земельном участке, ~~находящемся в границах федеральной территории «Сириус», расположенном на земельном участке в отношении которых органы публичной власти федеральной территории «Сириус» осуществляют полномочия собственника/находящемся в федеральной территории «Сириус», государственная собственность на который не разграничена~~

(неактуальные варианты зачеркиваются)

с кадастровым номером: б/н,

установлены часть некапитальных объектов: павильонов,

(тип, полное описание объекта)

изготовленный из:

часть павильона №1: металлокаркас, облицовка из металлопрофиля коричневого цвета, остекление и фундамент отсутствует, рольставни коричневого цвета, размер: 3 м x 1.2 м x 2.7 м

часть павильона №2: металлокаркас, облицовка из металлопрофиля белого цвета, остекление и фундамент отсутствует, рольставни белого цвета, размер: 3 м x 1.2 м x 2.7 м.

(строительный материал, цвет, размер, наличие фундамента)

(строительный материал, цвет, размер, наличие фундамента)

Информация о владельце объекта (при наличии)

<...>

(данные юридического или физического лица (ИП), адрес)

Акт составлен в присутствии владельца объекта (уполномоченного представителя):

(Ф.И.О. владельца объекта (уполномоченного представителя))

(подпись)

(запись об отказе владельца объекта (уполномоченного представителя) от подписи)

Прилагаемые документы:

- план земельного участка на 2 л.;
- фотоматериалы на 2 л.

Специалист 1 разряда отдела мониторинга и контроля департамента внутренней политики и организационной деятельности администрации федеральной территории «Сириус»

С.С. Сиренко



Фототаблица самовольно установленного некапитального объекта

1. Местоположение объекта	федеральная территория «Сириус», ул. Урицкого, д. 28
2. Тип объекта	некапитальные павильоны

Фотография 1





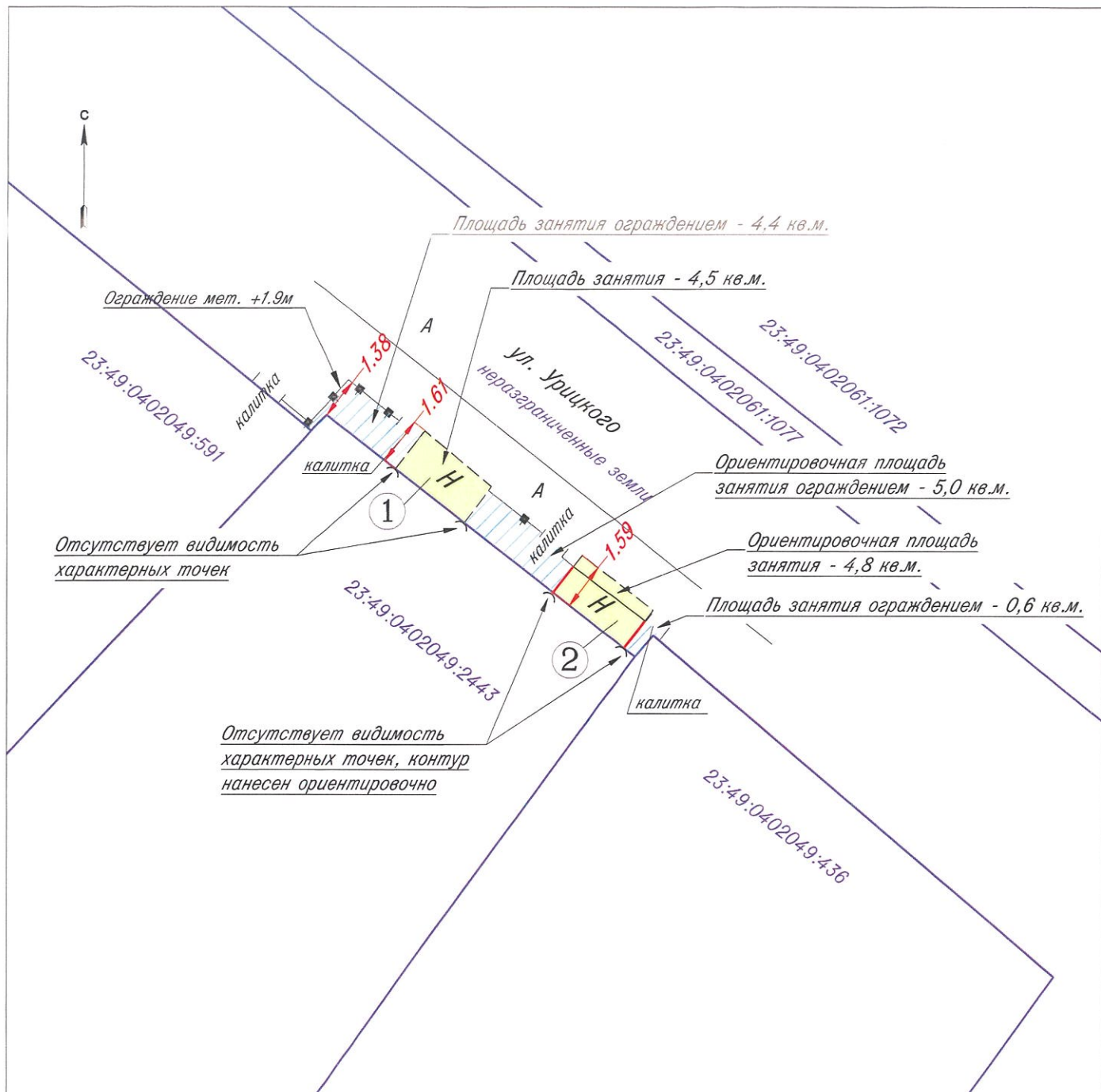
19 нояб. 2025 г. 15:42:32
30 улица Урицкого
Россия
город-курорт Сочи
Краснодарский край

Специалист 1 разряда отдела
мониторинга и контроля
департамента внутренней политики и
организационной деятельности
администрации федеральной
территории «Сириус»

 С.С. Сиренко

План земельного участка







Условные обозначения:

	Границы земельного участка, сведения о котором содержатся в ЕГРН		Линейный промер
	Границы здания/сооружения, сведения о котором содержатся в ЕГРН		Линейный промер наложения/заступа
	Контур здания/сооружения по результатам геодезической съемки		Металлическое ограждение
	Порядковый номер здания/сооружения		

Примечание:

В ходе административного обследования, данные получены дистанционными методами зондирования, в отсутствии доступа к объектам. Достоверно определить параметры объекта (линейные размеры, конструктивные особенности, площадь застройки и т.п.) не представляется возможным.

			На основании письма от 10.09.2025 № 01-49/3155 администрации ФТ "Сириус"			
Должность	Ф.И.О.	Подпись				
Нач.отдела	И.В. Олимпиева		Краснодарский край, ФТ "Сириус", ул.Урицкого, д.28			
Проверил	А.А. Остров					
			Схема расположения объектов недвижимого имущества, расположенных на части земель неразграниченной государственной собственности	Масштаб	Лист	Листов
				1:200	1	1
			Система координат: МСК-23 (Зона 2) Точность определения координат составляет 0,10 м Геодезическая съемка выполнена 16.09.2025	МКУ "Единый заказчик ФТ"		